



CIRCUIT VTT 16 : LES 3 RIVIERES - ESPACE VTT/GRAVEL CAP D'AGDE MÉDITERRANÉE



© Sam BIÉ



© Natacha Durrieu



© Natacha Durrieu



© Gilles Delerue - ADT34

Point de départ

📍 VIAS

📍 Lat : 43.29997 Lng : 3.41747

Informations techniques



VTT

Moyen ⌚ 3h00

↗ Deniv. pos. 18 m	↘ Deniv. neg. 18 m	↑ Alt. max. 20 m	↓ Alt. min. 1 m	↔ Distance 28,8 km
-----------------------	-----------------------	---------------------	--------------------	-----------------------



Proposé par :

Hérault Tourisme

<http://www.herault-tourisme.com>

Ce document a été généré automatiquement grâce à Cirkwi, la solution de référence pour structurer, enrichir et diffuser vos données touristiques.

Description

Ce circuit VTT de 28 km, facile et sans dénivélé, vous emmène à la découverte des trésors naturels et patrimoniaux autour de Vias. En chemin, admirez le Canal du Midi, traversez les domaines viticoles de Preignes le Vieux et de la Jourdane, puis faites une halte à la réserve naturelle de Roque-Haute à Portiragnes et ses points de vue remarquables. Sans oublier les ouvrages du Libron, curiosité technique unique en son genre.

Un itinéraire idéal pour allier plaisir du vélo, nature et culture en toute tranquillité.

Du Nord au Sud, autour du fleuve Hérault, d'Est en Ouest entre le Canal du Midi et la mer Méditerranée, l'espace VTT/Gravel-FFC N°138 Cap d'Agde Méditerranée vous offre de nombreux parcours balisés, sécurisés, aux paysages contrastés. Entre plateaux basaltiques et vignobles du Languedoc, découvrez 24 circuits de tous niveaux : très facile (1 circuit vert), facile (15 circuits bleus), moyennement difficile (7 circuits rouges) et difficile (1 circuit noir). Des liaisons balisées permettent de rejoindre les circuits depuis Mèze, Agde, Bessan et Pézenas.

Que vous soyez débutant ou vététiste aguerri, une aventure 100 % nature vous attend !

Informations complémentaires

Pour plus de renseignements

Office de Tourisme Cap d'Agde Méditerranée - Bureau d'Information de Vias :

Téléphone fixe : +33 4 67 21 76 25

Office de Tourisme Cap d'Agde Méditerranée :

Site web : <https://www.capdagde.com>

Labels

PDESI

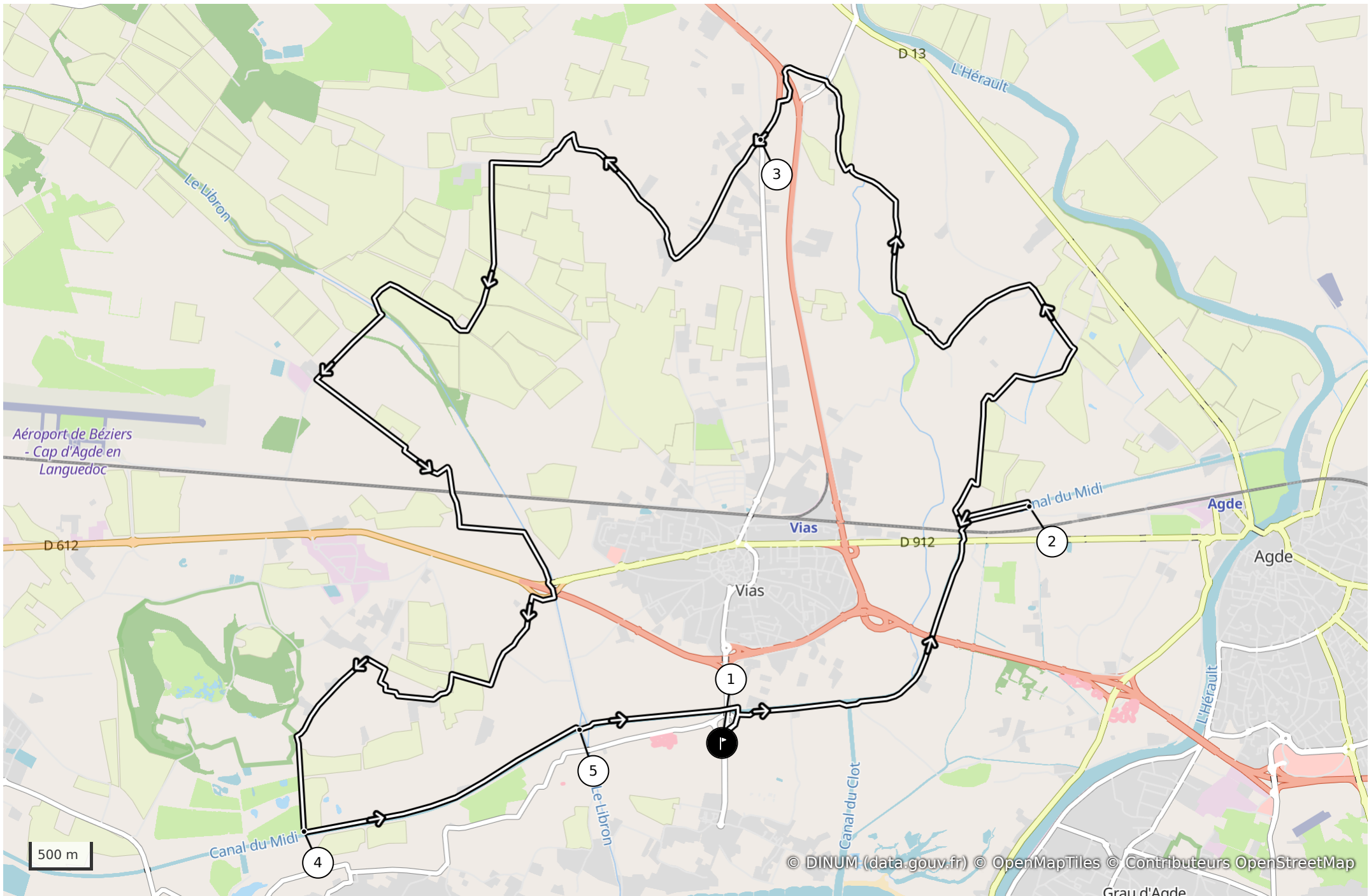
Site VTT-FFC

Balilage

Balises VTT jaunes

Les bonnes raisons de choisir cet itinéraire

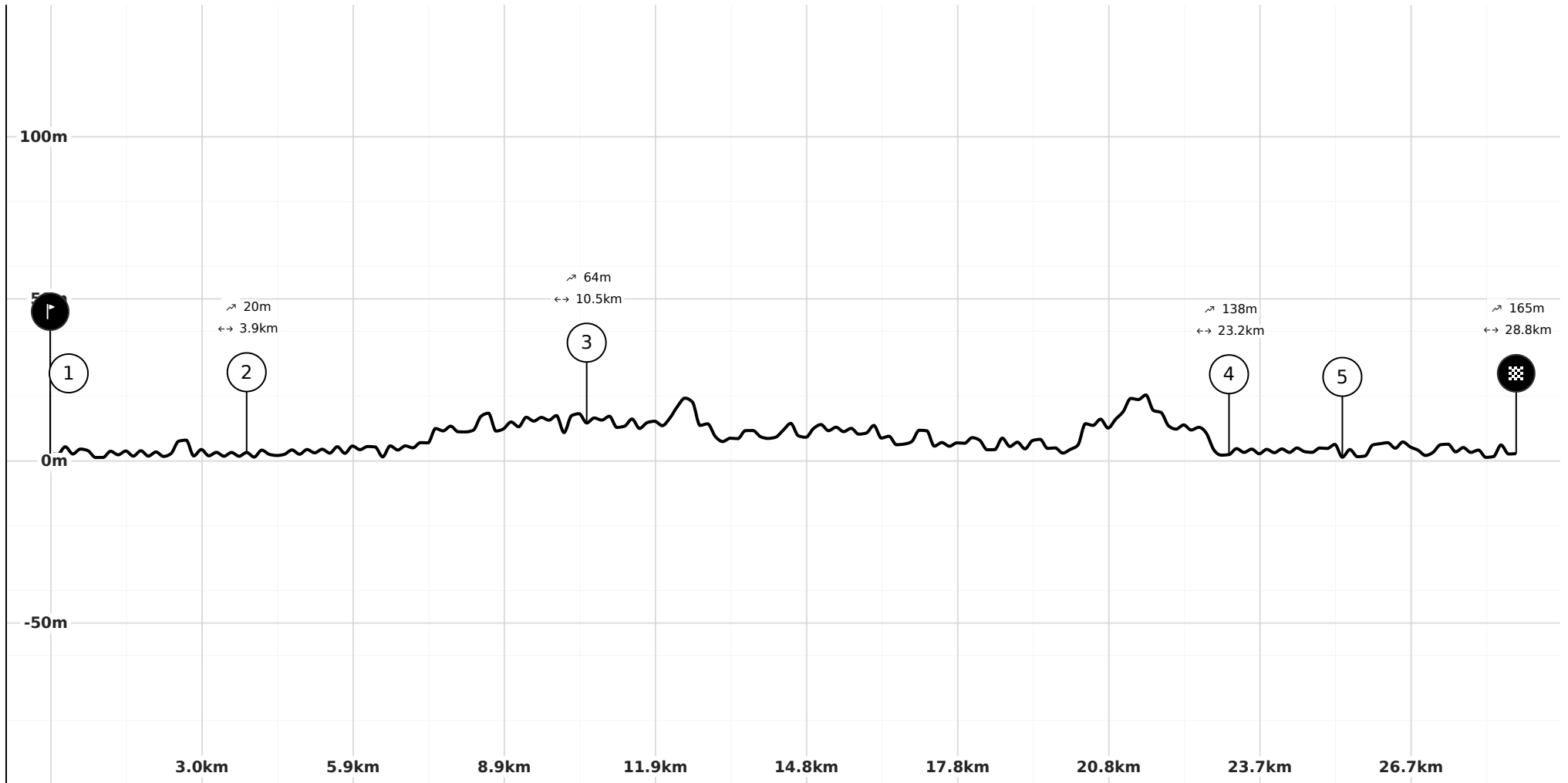
Choisir ce circuit, c'est pédaler au fil du Canal du Midi, explorer des domaines viticoles de caractère et s'émerveiller devant la biodiversité préservée de Roque-Haute — une escapade nature et patrimoine incontournable à 2 roues de la Méditerranée.



Légende (Carte et profil altimétrique)

 Point de départ  Point d'arrivée  Itinéraire

Profil altimétrique



Infos parcours et Points d'intérêt

1 Départ de l'office de Tourisme

Autres



Traverser (avec prudence) la route pour rejoindre une piste qui file au nord pour rejoindre les berges du Canal du Midi. Suivre le Canal rive sud (côté mer) vers la droite.

⊕ Lat : 43.29997 Lng : 3.41746

2 Pont des 3 Yeux

Autres



Traverser ce pont à 3 arches pour retrouver l'autre berge 'côté terre' du canal du Midi, puis suivre le balisage vers la gauche (direction ouest). Rapidement, le balisage quitte le canal pour vous diriger vers le nord et contourner le village de Vias entre prairies et vignobles

⊕ Lat : 43.31665 Lng : 3.44718

3 Arrivée de la liaison depuis Bessan

Autres

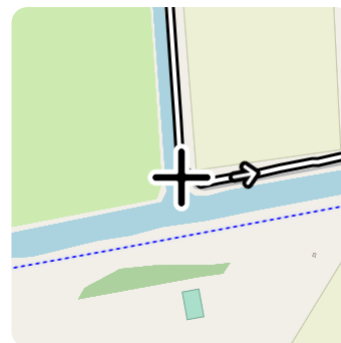


Cette liaison (8km aller - retour) permet de rejoindre le circuit depuis la cave coopérative de Bessan. Ou, à l'inverse, de visiter Bessan en cours de circuit

⊕ Lat : 43.34244 Lng : 3.42119

4 Berge nord du Canal du Midi

Autres



De retour sur les berges du canal, prendre à droite sur la rive nord (côté terre) pour rejoindre les Ouvrages du Libron

⊕ Lat : 43.29378 Lng : 3.37707

5 Ouvrages du Libron et retour au départ

Autres



Les ouvrages du Libron sont une prouesse technique: ce sont à la fois une écluse et un ingénieux système permettant à la rivière de traverser le canal sans impacter son débit! Passé cet ouvrage, plus que quelques centaines de mètres pour rejoindre le pont permettant de revenir en rive sud du canal, et de rejoindre le point de départ à l'Office de Tourisme de Vias.

⊕ Lat : 43.30095 Lng : 3.4037